

Documento "H. PLANOS".

DILIGENCIA: Para hacer constar que el presente documento corresponde al expediente del Plan Especial de Ordenación del Puerto de Getaria, aprobado inicialmente mediante Orden de 1 de diciembre de 2020, del Consejo de Planificación Territorial, Vivienda y Transportes.

EGINBIDEA: Jasota gero dadin dokumentu hau dagokiola Getariako Portuko Antolamenduko Plan Bereziaren espedienteari. Horrek, Lurralde Plangintza, Etxebizitza eta Garraioetako sailburuaren 2020ko abenduaren 1eko Aginduaen bidez jaso zuen hasierako onespena.

ÍNDICE: **Escala:**

I. INFORMACIÓN

I.1 Situación del Area 1/5.000
I.2 Topográfico estado actual. Delimitación 1/2.000
I.3.1 Normas Subsidiarias de Getaria. Zonificación Global 1/2.000
I.3.2 Normas Subsidiarias de Getaria. Zonificación Pormenorizada 1/2.000

II. PROYECTO

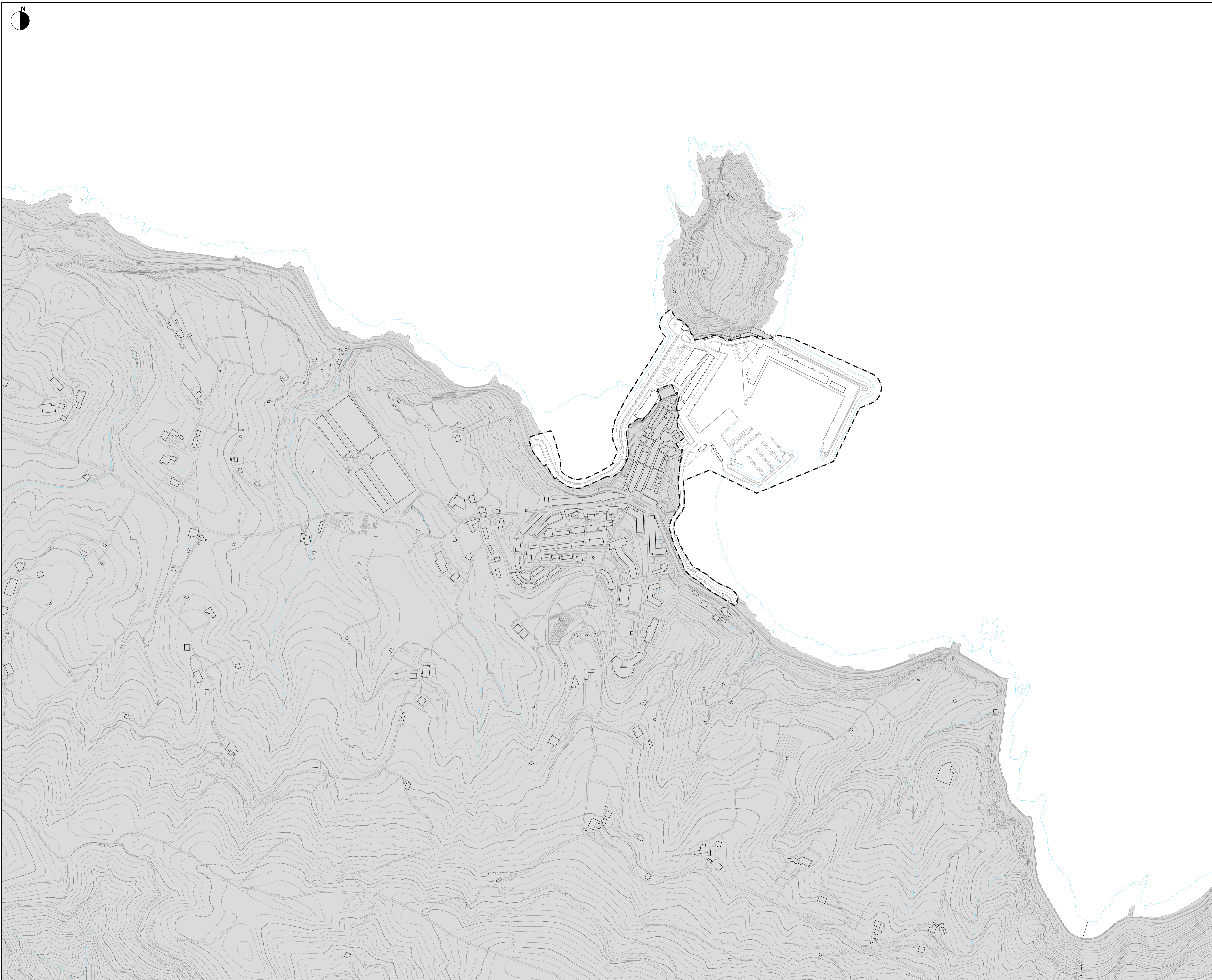
II.1 Ordenación general ilustrativa 1/2.000
II.2 Ámbitos funcionales. Límites de adscripción y deslinde 1/2.000
II.3 Zonificación Pormenorizada 1/2.000
II.4 INFRAESTRUCTURAS DE SERVICIOS URBANOS
II.4.1 Red de distribución de agua 1/2.000
II.4.2 Red de saneamiento y drenaje 1/2.000
II.4.3 Red de suministro de energía eléctrica 1/2.000
II.4.4 Red de alumbrado Público 1/2.000
II.4.5 Red de telecomunicaciones 1/2.000
II.4.6 Red de gas 1/2.000

DILIGENCIA: Para hacer constar que el presente documento corresponde al expediente del Plan Especial de Ordenación del Puerto de Getaria, aprobado inicialmente mediante Orden de 1 de diciembre de 2020, del Consejo de Planificación Territorial, Vivienda y Transportes. EGINBIDEA: Jasota gera dadin dokumentu hau dagokiola Getariako Portuko Antolamenduko Plan Bereziaren espedienteari. Horrek, Lurralde Plangintza, Etxebizitza eta Garraioetako sailburuaren 2020ko abenduaren 1eko Aginduaen bidez jaso zuen hasierako onespena.

DILIGENCIA: Para hacer constar que el presente documento corresponde al expediente del Plan Especial de Ordenación del Puerto de Getaria, aprobado inicialmente mediante Orden de 1 de diciembre de 2020, del Consejo de Planificación Territorial, Vivienda y Transportes.

EGINBIDEA: Jasota gero dadin dokumentu hau dagokiola Getariako Portuko Antolamenduko Plan Bereziaren espedienteari. Horrek, Lurralde Plangintza, Etxebizitza eta Garraioetako sailburuaren 2020ko abenduaren 1eko Agindua bidez jaso zuen hasierako onespena.

DILENENIA: Para hacer constar que el presente documento corresponde al expediente del Plan Especial de Ordenación del Puerto de Getaria, aprobado inicialmente mediante Orden de 1 de diciembre de 2020, del Consejo de Planificación Territorial, Vivienda y Transportes, EGINBIDEA: jasota gero datin dokumentu hau dagokioa Getariako Portuko Antelamenduko Plan Bereziaren espelietean. Honek, Lurralde Planingintza, Etxebizitza eta Garraioetako sailburuaren 2020ko abenduaren 1eko Aginduarien bidez jasotzen hasierako onespenua.



PLAN BEREZIAREN EREMUAREN ETA PORTU JABARI PUBLIKOAREN MUGAKETA LIMITE DE AMBITO DEL PLAN ESPECIAL Y DE DOMINIO PUBLICO PORTUARIO

REV.	CLASE DE MODIFICACION	FECHA	NOMBRE	COMP.	OBRA
A		ABRIL 20			
BERRIKUSPENAK / REVISIONES					
AHOLKULARIA / CONSULTOR			EGILEA AUTOR		
MANU ARRUIBARRENA, Arkitektoa - Arquitecto SANTIAGO PEÑALBA, Arkitektoa - Arquitecto MIKEL IRIONDO, Abokatu - Abogado			 MANU ARRUIBARRENA FLORES Arkitektoa - Arquitecto C.A. Nº 100/081		
AHOLKULARIA ERREFERENTZIA REFERENTIA CONSULTOR			ERREFERENTZIA REFERENTIA		

DILIGENCIA: Para hacer constar que el presente documento corresponde al expediente del Plan Especial de Ordenación del Puerto de Getaria, aprobado inicialmente mediante Orden de 1 de diciembre de 2020, del Consejo de Planificación Territorial, Vivienda y Transportes, EGINBIDEA: jasota gera dadin dokumentu hau dagokiola Getariako Portuko Antelamenduko Plan Bereziaaren espedienteari. Honek, Lurralde Plangintza, Erxebizitza eta Garraioetako sailburuaren 2020ko abenduaren 1eko Aginduarien bidez jaso zuan hasierako onespena.



PLAN BEREZIAREN EREMUAREN ETA PORTU JABARI PUBLIKOAREN MUGAKETA — LIMITE DE AMBITO DEL PLAN ESPECIAL Y DE DOMINIO PUBLICO PORTUARIO


A		ABRIL 20			
REV.	CLASE DE MODIFICACION	FECHA	NOMBRE	COMP.	OBRA
BERRIKUSPENAK / REVISIONES					
AHOLKULARIA / CONSULTOR			EGILEA AUTOR		
MANU ARRUIBARRENA, Arkitekto - Arquitecto SANTIAGO PEÑALBA, Arkitektoa - Arquitecto MIKEL IRIONDO, Abokatu - Abogado			 MANU ARRUIBARRENA FLOREZ Arkitekto - Arquitecto CA. Nº 120.981		
AHOLKULARIA ERREFERENTZIA REFERENTIA CONSULTOR			ERREFERENTZIA REFERENTIA		

EUSKO JAURLARITZA **GOBIERNO VASCO**
 EKONOMIAREN GARAPEN
 ETA AZPIEGITURA SAILA DEPARTAMENTO DE DESARROLLO
 ECONOMICO E INFRAESTRUCTURAS

PORTU ETA ITSAS GAIE TAKO ZUNZENDARITZA
 DIRECCIÓN DE PUERTOS Y ASUNTOS MARÍTIMOS
 PROIEKTUAREN IKUSKAPENA ETA SUSENDARITZA
 INSPECCIÓN Y DIRECCIÓN DEL PROYECTO

ESKALA ORIGINALA:
 ESCALA ORIGINAL
 (DIN-A1)

1:2.000



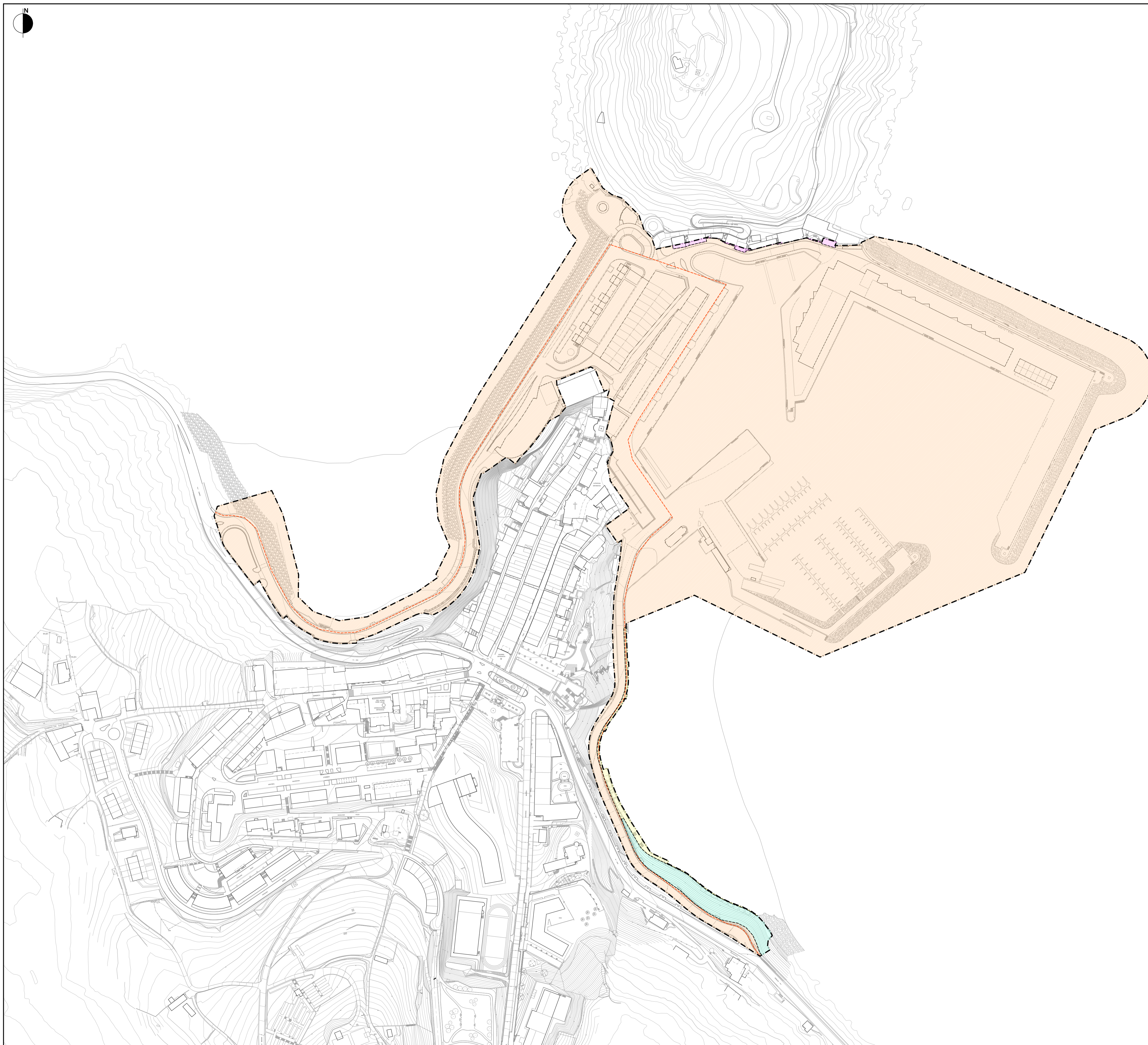
ESKALA GRAFIKOA
 ESCALA GRAFICA

PROIEKTUAREN IZENBURUA
 TITULO DEL PROYECTO **GETARIAKO PORTUAREN ORDENAZIO PLAN BEREZIA**
PLAN ESPECIAL DE ORDENACION DEL PUERTO DE GETARIA

PLANOAREN IZENBURUA
 TITULO DEL PLANO **TOPOGRAFIKOA. ORAINGO EGOERA. MUGAPENA**
TOPOGRAFICO. ESTADO ACTUAL. DELIMITACIÓN

PLANO-ZK / N. PLANO
 1.2
 ORRIA / HOJA

DILENCIA: Para hacer constar que el presente documento corresponde al expediente del Plan Especial de Ordenación del Puerto de Getaria, aprobado inicialmente mediante Orden de 1 de diciembre de 2020, del Consejo de Planificación Territorial, Vivienda y Transportes, EGINBIDEA: jasota gera diadin dokumentu hau dagokioa Getariako Portuko Antelamenduko Plan Bereziaren espedienteari. Horiek, Lurralde Planingitza, Erxebizitza eta Garraioelako sailburuaren 2020ko abenduaren 1eko Aginduarien bidez jasoz zuzen hasierako onespena.



PLAN BEREZIAREN EREMUAREN ETA PORTU JABARI PUBLIKOAREN MUGAKETA — LIMITE DE AMBITO DEL PLAN ESPECIAL Y DE DOMINIO PUBLICO PORTUARIO

- ITSAS LABARRETAKO BABES BEREZIKO LANDA ZONA D.1 D.1 ZONA RURAL DE ESPECIAL PROTECCION DE ACANTILLADOS
- HONDARTZAKO BABES BEREZIKO LANDA ZONA D.2 D.2 ZONA RURAL DE ESPECIAL PROTECCION DE PLAYAS
- KOMUNIKAZIOEN SISTEMA ORKORRA E.3 E.3 SISTEMA GENERAL DE COMUNICACIONES. VIA CICLISTA
- HIRUGARREN SEKTOREKO ZONA C.1 C.1 ZONA TERCIARIA
- PORTU ZONA P.1 P.1 ZONA PORTUARIA

REV.	CLASE DE MODIFICACION	FECHA	NOMBRE	COMP.	OBRA
A		ABRIL 20			

BERRIKUSPENAK / REVISIONES

AHOLKULARIA / CONSULTOR	EGILEA AUTOR
MANU ARRUIBARRENA, Arkitektoa - Arquitecto SANTIAGO PEÑALBA, Arkitektoa - Arquitecto MIKEL IRIONDO, Abokatu - Abogado	 MANU ARRUIBARRENA FLOREZ Arkitektoa - Arquitecto C/Nº 100/081
AHOLKULARIA ERREFERENTZIA REFERENCIA CONSULTOR	ERREFERENTZIA REFERENCIA

EUSKO JAURLARITZA GOBIERNO VASCO
EKONOMIAREN GARAPEN ETA AZPIEGITURA SAILA DEPARTAMENTO DE DESARROLLO ECONOMICO E INFRAESTRUCTURAS

PORTU ETA ITSAS GAETAKO ZUNZENDARITZA DIRECCIÓN DE PUERTOS Y ASUNTOS MARITIMOS
PROIEKTUAREN IKUSKAPENA ETA SUSENDARITZA INSPECCIÓN Y DIRECCIÓN DEL PROYECTO

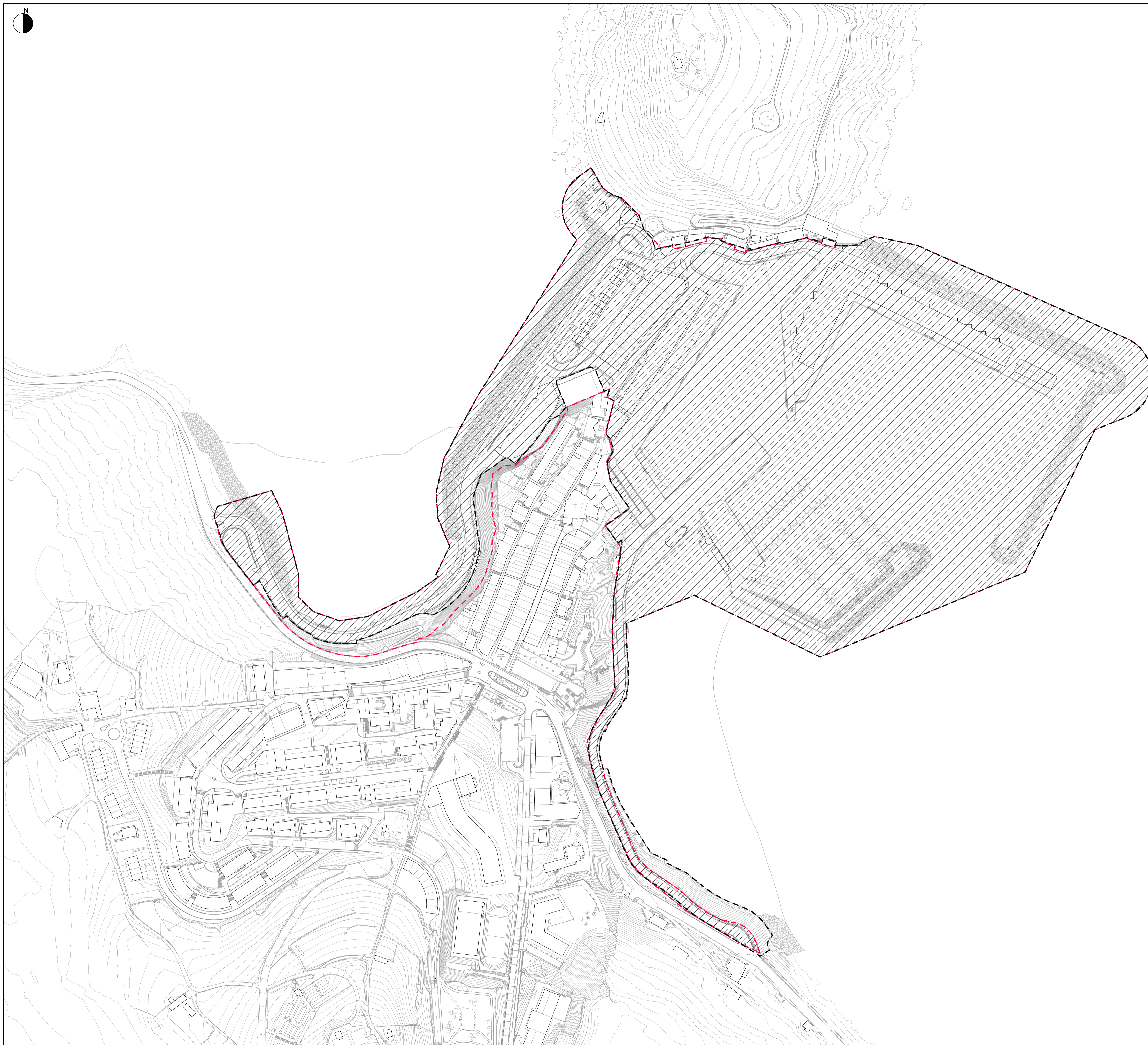
ESKALA ORIGINALA: ESCALA ORIGINAL (DIN-A1)
1:2.000
0 100 200mts
ESKALA GRAFIKOA ESCALA GRAFICA

PROIEKTUAREN IZENBURUA TITULO DEL PROYECTO
GETARIAKO PORTUAREN ORDENAZIO PLAN BEREZIA
PLAN ESPECIAL DE ORDENACION DEL PUERTO DE GETARIA

PLANOAREN IZENBURUA TITULO DEL PLANO
GETARIAKO ARAU SUBSIDIARIOAK. ZONAKATZE OROKORRA
NORMAS SUBSIDIARIAS DE GETARIA. ZONIFICACION GLOBAL

PLANO-ZK / N. PLANO
I.3.1
ORRIA / HOJA

DILIGENCIA: Para hacer constar que el presente documento corresponde al expediente del Plan Especial de Ordenación del Puerto de Getaria, aprobado inicialmente mediante Orden de 1 de diciembre de 2020, del Consejo de Planificación Territorial, Vivienda y Transportes, EGINBIDEA: jasota gera diadin dokumentu hau dagokioa Getariako Portuko Antolamenduko Plan Bereziaren espedienteari. Honek, Lurralde Planingitza, Etxebizitza eta Garraioetako sailburuaren 2020ko abenduaren 1eko Aginduarien bidez jasota zuzen hasierako onespena.



PLAN BEREZIAREN EREMUAREN ETA PORTU JABARI PUBLIKOAREN MUGAKETA — LIMITE DE AMBITO DEL PLAN ESPECIAL Y DE DOMINIO PUBLICO PORTUARIO
 EREMUAREN MUGAKETA — LIMITE DE AMBITO SEGUN NORMAS SUBSIDIARIAS
 ARAU SUBSIDIARIOEN ARABERA — PLAN BEREZIA
 PLAN ESPECIAL

REV.	CLASE DE MODIFICACION	FECHA	NOMBRE	COMP.	OBRA
A		ABRIL 20			
BERRIKUSPENAK / REVISIONES					
AHOLKULARIA / CONSULTOR			EGILEA AUTOR		
MANU ARRUIBARRENA, Arkitektoa - Arquitecto SANTIAGO PEÑALBA, Arkitektoa - Arquitecto MIKEL IRIONDO, Abokatuak - Abogados			 MANU ARRUIBARRENA FLOREZ Arkitektoa - Arquitecto CA. Nº 120/91		
AHOLKULARIA ERREFERENTZIA REFERENTIA CONSULTOR			ERREFERENTZIA REFERENTIA		

EUSKO JAURLARITZA GOBIERNO VASCO
 EKONOMIAREN GARAPEN ETA AZPIEGITURA SAILA DEPARTAMENTO DE DESARROLLO ECONOMICO E INFRAESTRUCTURAS

PORTU ETA ITSAS GAIE TAKO ZUNZENDARITZA
 DIRECCIÓN DE PUERTOS Y ASUNTOS MARITIMOS
 PROIEKTUAREN IKUSKAPENA ETA SUSENDARITZA
 INSPECCIÓN Y DIRECCIÓN DEL PROYECTO

ESKALA ORIGINALA:
 ESCALA ORIGINAL (DIN-A1)
1:2.000
 0 100 200mts
 ESKALA GRAFIKOA
 ESCALA GRAFICA

PROIEKTUAREN IZENBURUA
 TITULO DEL PROYECTO
GETARIAKO PORTUAREN ORDENAZIO PLAN BEREZIA
PLAN ESPECIAL DE ORDENACION DEL PUERTO DE GETARIA

PLANOAREN IZENBURUA
 TITULO DEL PLANO
GETARIAKO ARAU SUBSIDIARIOAK. ZONAKATZE XEHATUA
NORMAS SUBSIDIARIAS DE GETARIA. ZONIFICACION PORMENORIZADA

PLANO-ZK / N. PLANO
 I.3.2
 ORRIA / HOJA